



# اکوتوریسم پیابان





## در ادامه خواهیم گفت:



مقدمه

1

تعاریف اکوتوریسم

2

مکانهای گردشگری و جاذبه های آنها

3

شرح در تصویر

4

نتیجه گیری

5

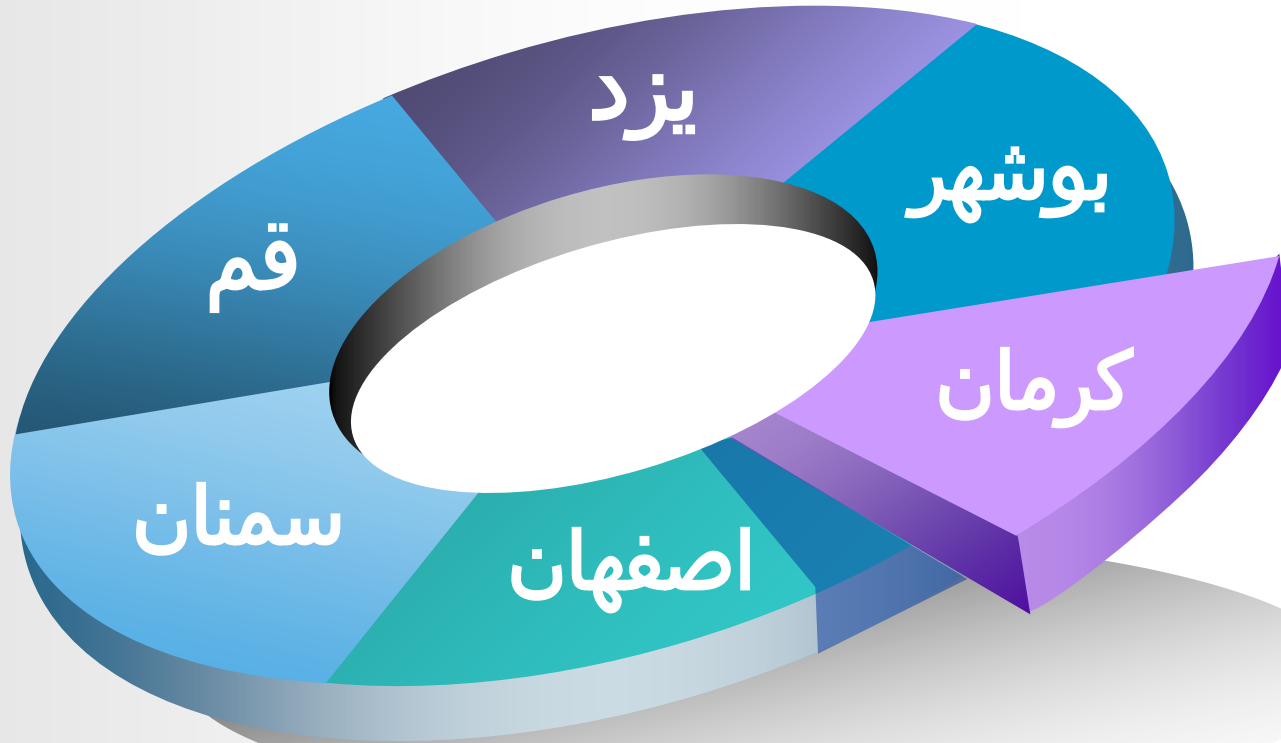


## مقدمه



قسمت زيادي از کشور ما داراي بافت طبيعي بياباني و کويري است که عامل اصلي محروميت در اين مناطق مي باشد . در حالیکه يکي از مهمترين عوامل رشد و پيشرفت اين مناطق در کشور ما بنام اکوتوریسم کوير همچنان ناشناخته است .

# استانهای بیابانی





# تعاریف اکوتوریسم



## دیدگاه Hetzer

توریسمی که اساساً بر پایه طبیعت و حیات وحش، مناطق خوش منظر غارها، مکان فسیل‌ها، مقرهای باستان شناسی، تالاب‌ها، مناطق نادر و گونه‌هایی در معرض خطر و انقراض است

## مجمع اکوتوریسم

سفری مسئولانه به مناطق طبیعی که برای حفاظت از منابع طبیعی و بهبود رفاه و آسایش مردم بومی آن منطقه می‌باشد.

## Fennell

فرم پایدار توریسم از مناطق طبیعی است که اساساً بر تجربه و آزمون‌دگی و یادگیری از طبیعت تمرکز دارد





## اکوکمپ متین آباد



موقعیت کمپ متین آباد: ۲۵ کیلومتری جنوب  
نطنز و ۴۵ کیلومتری جنوب شرقی کاشان



امکانات کمپ: اماکن چادرهای دایمی در  
شنها، کمپ شترسواری با ۴۰ نفر شتر،  
رستوران و سوئیت و مزرعه ارگانیک کاملاً  
طبیعی



هدف از احداث این کمپ: فراگیری از  
طبیعت، تماشای حیات وحش منحصر بفرد  
منطقه، آشنایی با پوشش گیاهی کویری و  
گیاهان زراعی و کشاورزی محلی،  
عکاسی از مناظر بدیع، رصد ستارگان در  
شب شترسواری، پیاده روی و دوچرخه  
سواری در کویر






نقاط گردشگری کمپ: کوه یخاب،  
کوبربندریگ، دشت کرشاهی،  
دریاچه نمک مسیله، قلعه کرشاه،  
قلعه سردار، سفیدآب، ریگ شق

مسیر دسترسی به اکو کمپ:

اتوبان قم-کاشان، ایبانه - آقا علی  
عباس- شهر بادرود- روستای  
خالدآباد- ده آباد- روستای متین آباد



# کویر لوت



لوت کویری در منطقه جنوب شرقی ایران و در کرمان قرار دارد این کویر بین دو گسل نهبندان در شرق و نای بند در غرب است. همچنین جایگاه رخداد زمین لرزه های بزرگ و مهمی بوده است.





# کویر لوت

- بزرگ‌ترین نیکاهای جهان
- پهنه‌های شنی موج
- مرتفع‌ترین ریدوها
- کویر پاشتری
- هامادا

- بزرگ‌ترین شهر کلوخی جهان..
- مرتفع‌ترین هرمهای ماسه‌ای دنیا
- ۴۰ مخروط آتشفشان کوتاه‌تر
- پهنه‌های وسیع ماسه و ریگ با طیف رنگی قهوه‌ای روشن تا خاکستری و سیاه نظیر «گذار باروت»
- دشت‌هایی از گدازه‌های بازالتی چاله چاله نظیر «گندم بریان»






## جاذبه ی کمپ کویری شهداد



این کمپ در حاشیه غربی  
دشت لوت قرار دارد  
برای رسیدن به کمپ شهداد،  
باید از ۲ کیلومتری جاده شهداد  
به ماهان وارد جاده شهداد -  
نهبندان و پس از طی مسافت  
۱۵ کیلومتر وارد کمپ کویری  
شد.




## جاذبه کلوت



منطقه ی کلوت ها در ۴۳ کیلومتری شهداد قرار دارد. مهم ترین بادی که دیواره کلوت را فرسایش می دهد، بادهای ۱۲۰ روزه ی سیستان است.





این رود تنها رودی است که در اعماق کویر لوت جریان دارد و در طول سال پر آب می باشد. این رود از کوه های شمال غربی بیرجند سر چشمه می گیرد.



## جاذبه ریگ پنج انگشت



ریگ پنج انگشت در قسمت  
غربی کویرلوت، قرار دارد.  
قسمت عمده این کویر،  
پوشیده از باتلاق های ایجاد  
شده توسط رود کال شور می  
باشد.



## جاذبه تپه های ماسه ای



در شرق لوت منطقه ای وجود دارد که به تپه های ماسه ای معروف است. ارتفاع این تپه ها تا ۵۰۰ متر هم می رسد و در آن ناهمواری های ماسه ای به اشکال برخان، هرم های ماسه ای و تپه های طولی دیده می شود.





# گلدان بیابان (نبکا)



نبکاها در نزدیکی گرم ترین  
نقطه جهان در شهداد می  
رویند و طول آنها به ۱۰ متر  
می رسد.



# گندم بریان یا ریگ سوخته



گندم بریان تپه ای که از گدازه های سیاه رنگ آتشفشانی پوشیده شده است، در ۸۰ کیلومتری شمال شهداد در کویر لوت قرار دارد.







  
Anobanini.net



  
Anobanini.net



  
17  
Anobanini.net



  
Anobanini.net





# باغ شاهزاده ماهان







## کویر مرنجاب



کویر مرنجاب در شمال  
شهرستان آران و بیدگل از  
توابع شهرستان کاشان در  
استان اصفهان قرار دارد،  
کویر مرنجاب یکی از زیباتر  
ین نقاط کویری ایران  
محسوب می شود .



# کویر مرنجاب





## روستای مصر و مسیر دسترسی



در ۴۵ کیلومتری شرق شهرستان جندق و در ۳۰ کیلومتری شمال شهرستان خور

مسیر اول: مسیر جاده خاکی جندق به روستای مصر به طول ۴۵ کیلومتر می باشد

مسیر دوم: مسیر جاده خاکی - آسفالته در ۱۵ کیلومتری غرب شهرستان خور به طول ۳۵ کیلومتر

## کویر مصر



# نقاط دیدنی کویر مصر





## جاذبه های روستای مصر



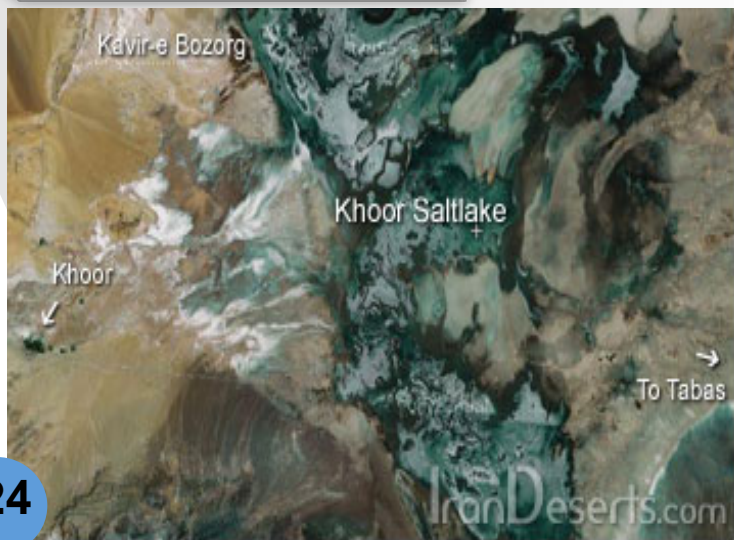




# بیابان گرماب



کویری که در قسمت شمالی روستای قدیمی خور گرمترین نقطه دنیا با ۶۵ درجه حرارت در سایه قرار دارد! و بلندترین تپه های ماسه ای (رسل) دنیا با حدود ۴۰۰ متر ارتفاع از دشت های اطراف را در خود جای داده است.



# بیابان گرماب



دشت خور



نیزار



آب انبار



هندوانه ابوجهل



## کویر خارتوران (آفریقای ایران)




کویرخارتوران در جنوب  
شرق شهرستان شاهرود  
قرار دارد.

منطقه خارتوران شاهرود  
با يك ميليون و ۴۰۰هزار  
هكتار وسعت بزرگترین  
ذخیره‌گاه زیست کره  
کشور است و گونه‌های  
نادر جانوری و گیاهی را  
در خود جای داده است.

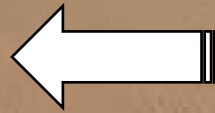




# کویر خارتوران



# نتیجه گیری



شماری از فعالیت‌های تفریحی ممکن در نواحی بیابانی

- ✓ ماسه درمانی
- ✓ پیاده روی در بیابان
- ✓ دوچرخه سواری در بیابان،
- ✓ خودرو سواری بر روی تلماسه‌ها،
- ✓ اسکی روی تپه‌های ماسه‌ای
- ✓ شترسواری
- ✓ رصد ستارگان
- ✓ پختن غذا با انرژی خورشید
- ✓ آفتاب درمانی
- ✓ گشت شبانه در کویر (سکوت و آرامش کویر)





# منابع

[www.Iraniandesert.com](http://www.Iraniandesert.com) □

Google □

[www.matinabad.com](http://www.matinabad.com) □



# Tankeyou



تهیه کننده: ریحانه صالحی