

عنوان :

سیمای اکوتوریستی اصفهان

(ماشیه زاینده رود)

ارائه دهندگان :

مأده فقیهی نیا

مینو کیانرسی

مقدمه ای بر صنعت اکوتوریسم

- تعریف اکوتوریسم

- نقش اکوتوریسم

مشخصات چهار گانه اکوتوریسم:

- وابسته به طبیعت باشد.
- از لحاظ اکولوژیک پایدار باشد و به عبارتی کمترین آسیب و اثرات سوء را برای طبیعت داشته باشد.
- آموزش و ارائه ارزشهای منطقه مورد بازدید، عنصر اصلی آن بازدید باشد.
- جوامع محلی و میزبان در آن مشارکت داشته باشند.

تأثیر توریسم بر اقتصاد کشور:

- ایجاد درآمد ارزی
- ایجاد درآمد برای دولت
- بهره های اقتصادی لازم برای مردمی که عملاً درگیر فعالیت های جهانگردی هستند.
- تعادل بهتری در بازار اشتغال
- توسعه منطقه ای

اهداف

- بررسی نقش زاینده رود در جذب گردشگران (خصوصاً اکوتوریستها)
- معرفی جاذبه های اکوتوریستی زاینده رود و ماشیه
- تعیین راهکارهایی جهت بهبود صنعت توریسم

موقعیت شهر اصفهان

مساحت :

۰۲۷/۱۰۷ کیلومتر مربع



نقش زاینده رود

- رونق کشاورزی، صنعت، حمل و نقل و ارتباطات
- توسعه کیفی و کمی منابع انسانی و غیر انسانی
- گسترش شهری
- رشد فرهنگی جوامع
- قابلیت‌های تفریحی و فراغتی

زاینده رود:

طول ۴۰۰ تا ۴۸۰ کیلومتر و عرض ۲۰۰ متر

مادی های مهم شهر اصفهان:

۱- جوی شاه

۲- مادی نیا صره

۳- مادی فرشادی

۴- مادی فدن

۵- مادی تیران یا طهران

چشمه های مهم در مرکز اصفهان:

- ۱- چشمه هفتون
- ۲- چشمه خوراسگان
- ۳- چشمه راهروان
- ۴- چشمه های کوه صفه
- ۵- چشمه های شاه کوه
- ۶- چشمه های کوه کلاه قاضی

2004.01.01

منابع و جاذبه های گردشگری ماشیه زاینده رود

- مجموعه تفریحی ناژوان
- باغ گلها
- باغ پرندگان
- سی و سه پل (پل الله وردی خان)
- پل خواجو
- پل مارنان
- پل چوبی (پل سعادت آباد)
- پل شهرستان

پارکهای طبیعی مومنه ای:

ناژوان



وجه تسمیہ ناڑوان: ناڑ+وان



ناژوان : مساحتی حدود ۱۲۰۰ هکتار



باغ گلها



قسمتهای مختلف باغ گلها

- طرح فرش ایرانی
- پویون ورودی
- باغ صخره ای
- آبشار باغ
- باغ گیاهان داروئی و فوراکی
- باغ رز
-



محوطه مخصوص کودکان



نرده های اطراف باغ



باغ پرندگان

- وسعت ۱۷۰۰۰ مترمربع
- (۴۰۰۰۰ متر مربع تورکشی ، ۱۶ ستون و حداکثر ۳۲ متر ارتفاع)
- بیش از ۵۰۰۰ پرنده از گونه های مختلف



ورودی باغ پرندگان و ساختمان برج









پل های اصفهان:

- ۱- پل ده کرم سفلی
- ۲- پل ورگان
- ۳- پل هوره یا سواد جان
- ۴- پل ایسی سو
- ۵- پل زمان خان
- ۶- پل باغ بهادران
- ۷- پل کله
- ۸- پل سر
- ۹- پل ریز لنجان
- ۱۰- پل دیزیچه
- ۱۱- پل بابا محمود
- ۱۲- پل راه آهن
- ۱۳- پل باغ شاه
- ۱۴- پل فلاورجان
- ۱۵- پل درچه
- ۱۶- پل وحید
- ۱۷- پل چوم
- ۱۸- پل فلزی
- ۱۹- پل آذر
- ۲۰- پل ورزنه
- ۲۱- پل فردوسی
- ۲۲- پل سروش فادران
- ۲۳- پل بزرگمهر
- ۲۴- پل سی و سه پل
- ۲۵- پل خواجه
- ۲۶- پل مارنان
- ۲۷- پل جویی
- ۲۸- پل شهرستان



سی و سه پل (الله وردیخان)




پل خواجو




پل مارنان



پل سعادت آباد (پل جوہی)



پل شہرستان



نتایج

- جذابیت بالای منطقه
- توانایی بالقوه منطقه جهت انجام تحقیقات پژوهشی
- زمینه بروز تخریب به واسطه تردد گردشگران
- کمبود امکانات و تجهیزات جهت پاسخ گویی به نیازها
- ناکافی بودن اطلاع رسانی

پیشنهادهات



- استفاده های مجاز
- قایقرانی- فعالیتهای ورزشی بر روی رودخانه
- باغ گیاهان نادر، باغ وحش پرندگان و آکواریوم
- ممانعت از امداد موانع مصنوعی
- حفظ و مرمت آثار و بناهای تاریخی موجود
- تأمین نور کافی، آب پاک، نظافت و دفع زباله
- امکانات امنیتی و حفاظتی
- تمهیدات قانونی
- حذف ترافیک از ماشیه زاینده رود

با تشکر از همه دوستان

